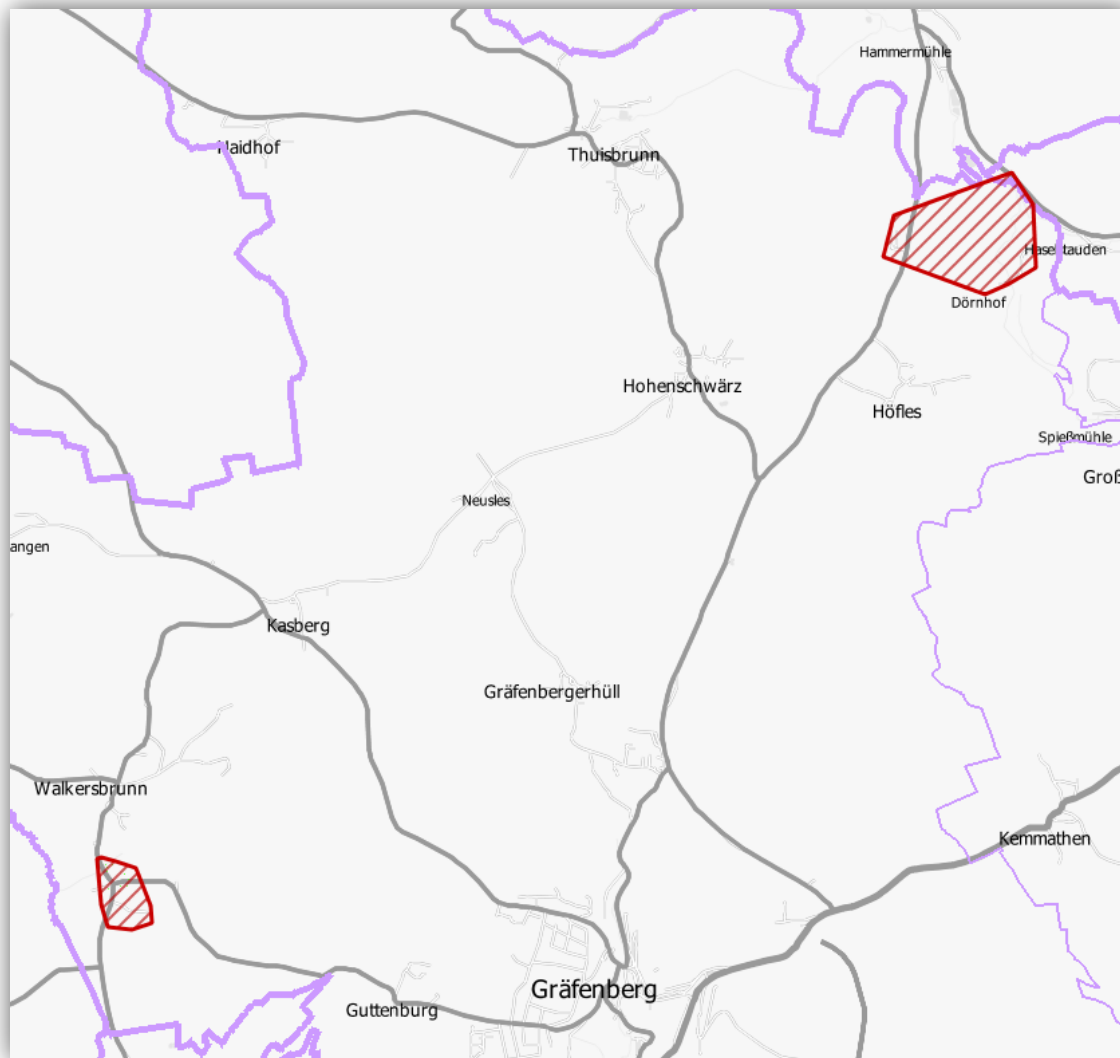


Vorläufiges Erschließungsgebiet vor der Markterkundung im Rahmen der Richtlinie zur Förderung des Aufbaus von Hochgeschwindigkeitsnetzen im Freistaat Bayern (Breitbandrichtlinie – BbR).

21.11.2016 | Stadt Gräfenberg, Kirchplatz 8, 91322 Gräfenberg

Gesamtübersichtskarte




Stadt Gräfenberg

Gesamtübersicht vorläufiges Erschließungsgebiet Gräfenberg Phase 2

Stand: Beginn
Markterkundung

Legende:

vorläufiges
Erschließungsgebiet



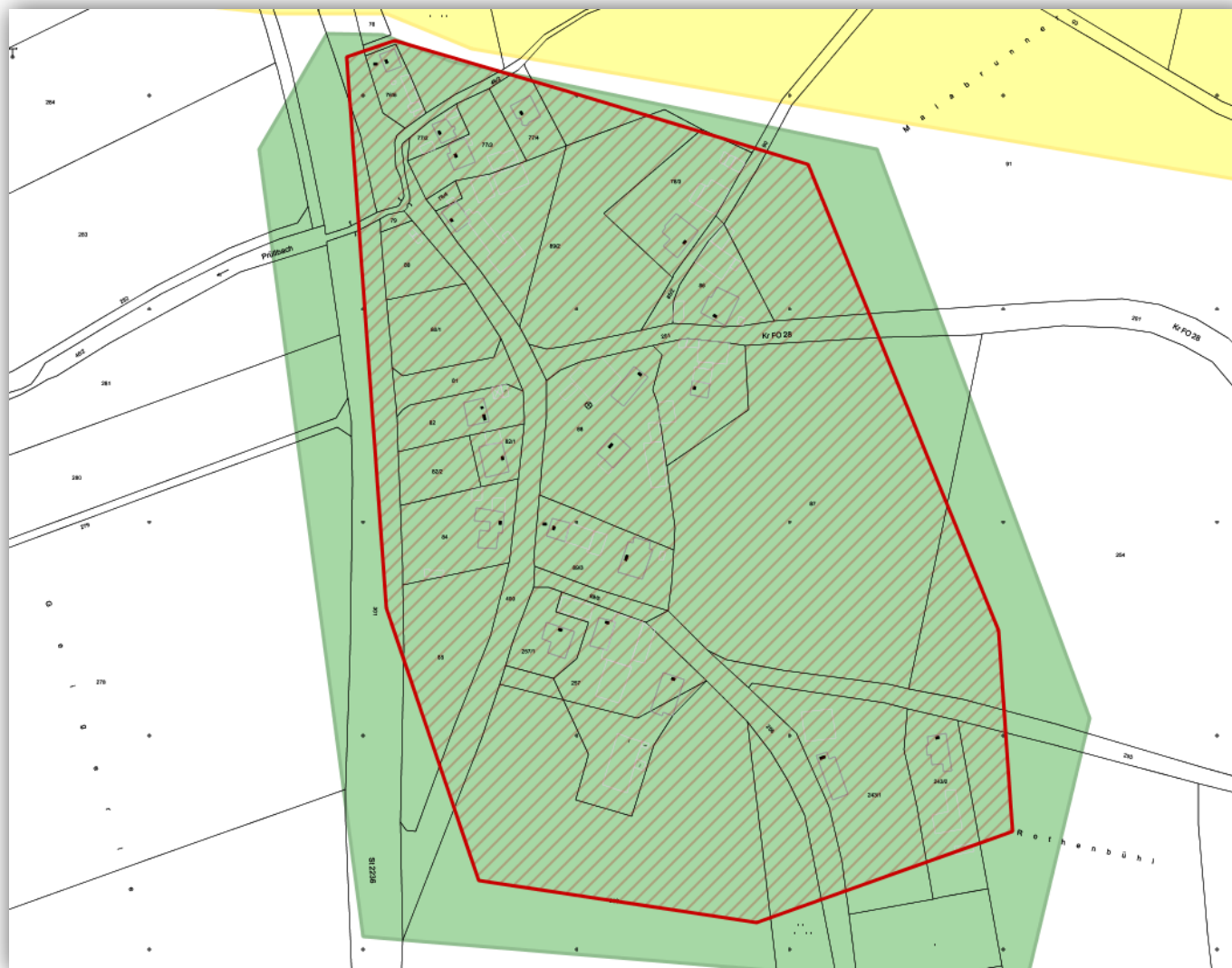
Ist-Versorgung siehe
folgende Detailkarten
2a und 2b

Datenquelle:

Breitbandatlas und eigene
Recherche

Vorläufiges Erschließungsgebiet vor der Markterkundung im Rahmen der Richtlinie zur Förderung des Aufbaus von Hochgeschwindigkeitsnetzen im Freistaat Bayern (Breitbandrichtlinie – BbR).

21.11.2016 | Stadt Gräfenberg, Kirchplatz 8, 91322 Gräfenberg



Stadt Gräfenberg

Detailkarte 2a:

Ortsteil: Walkersbrunn (Süd)

Anschlüsse: 20

Ist-Versorgung

Stand: vor Markterkundung

Legende:

Bandbreiten in Down-/Upload

<=15 Mbit/s / 1Mbit/s



16 Mbit/s / 1Mbit/s

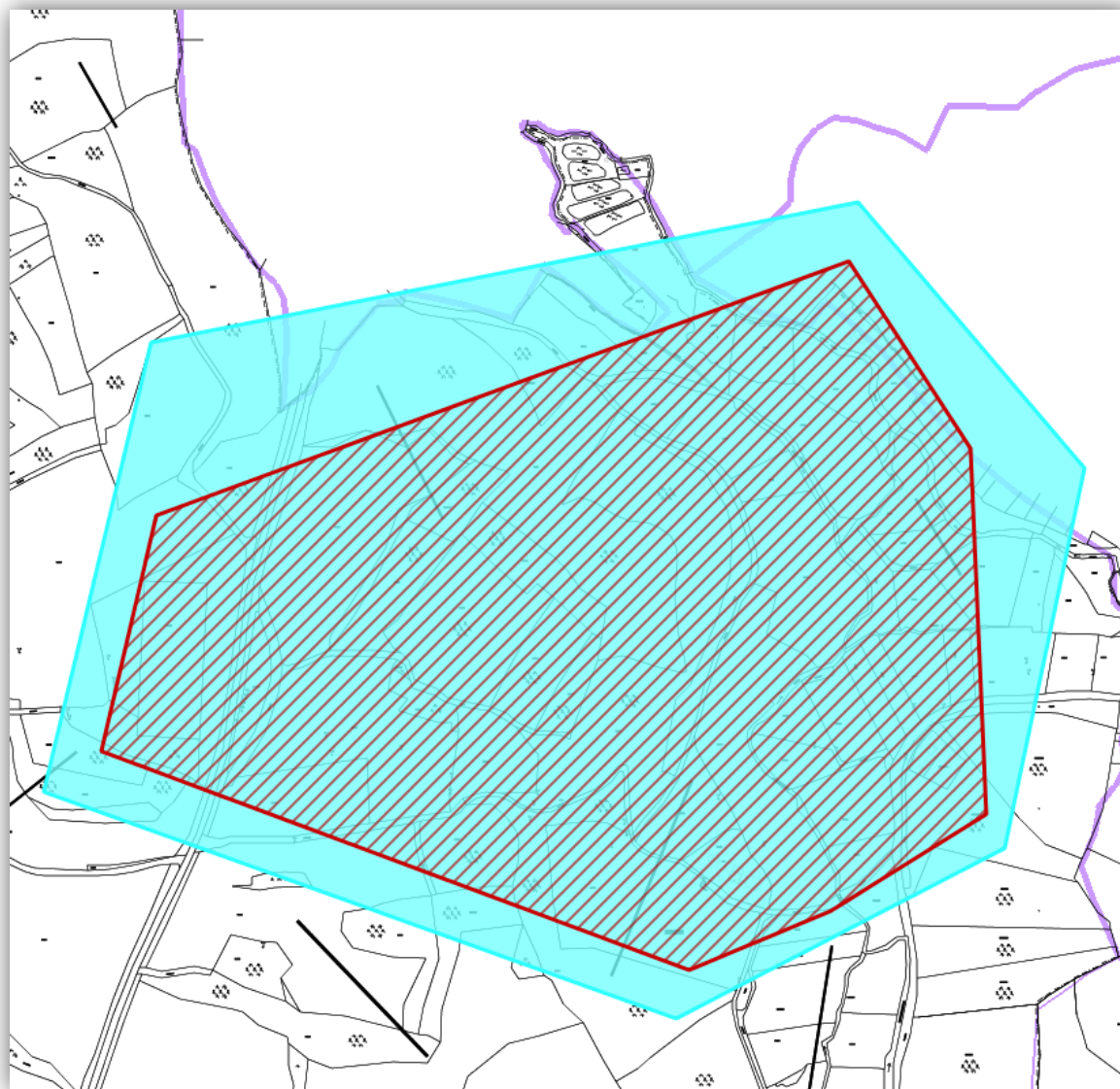


>=30 Mbit/s / 2 Mbit/s



vorläufiges
Erschließungsgebiet





Stadt Gräfenberg

Detailkarte 2b:

Bereich: Dörnhof und Umspannwerk

Anschlüsse: 7

Ist-Versorgung

Stand: vor Markterkundung

Legende:

Bandbreiten in Down-/Upload

≤ 15 Mbit/s / 1Mbit/s



16 Mbit/s / 1Mbit/s



≥ 30 Mbit/s / 2 Mbit/s



vorläufiges
Erschließungsgebiet

