

Bestandsaufnahme

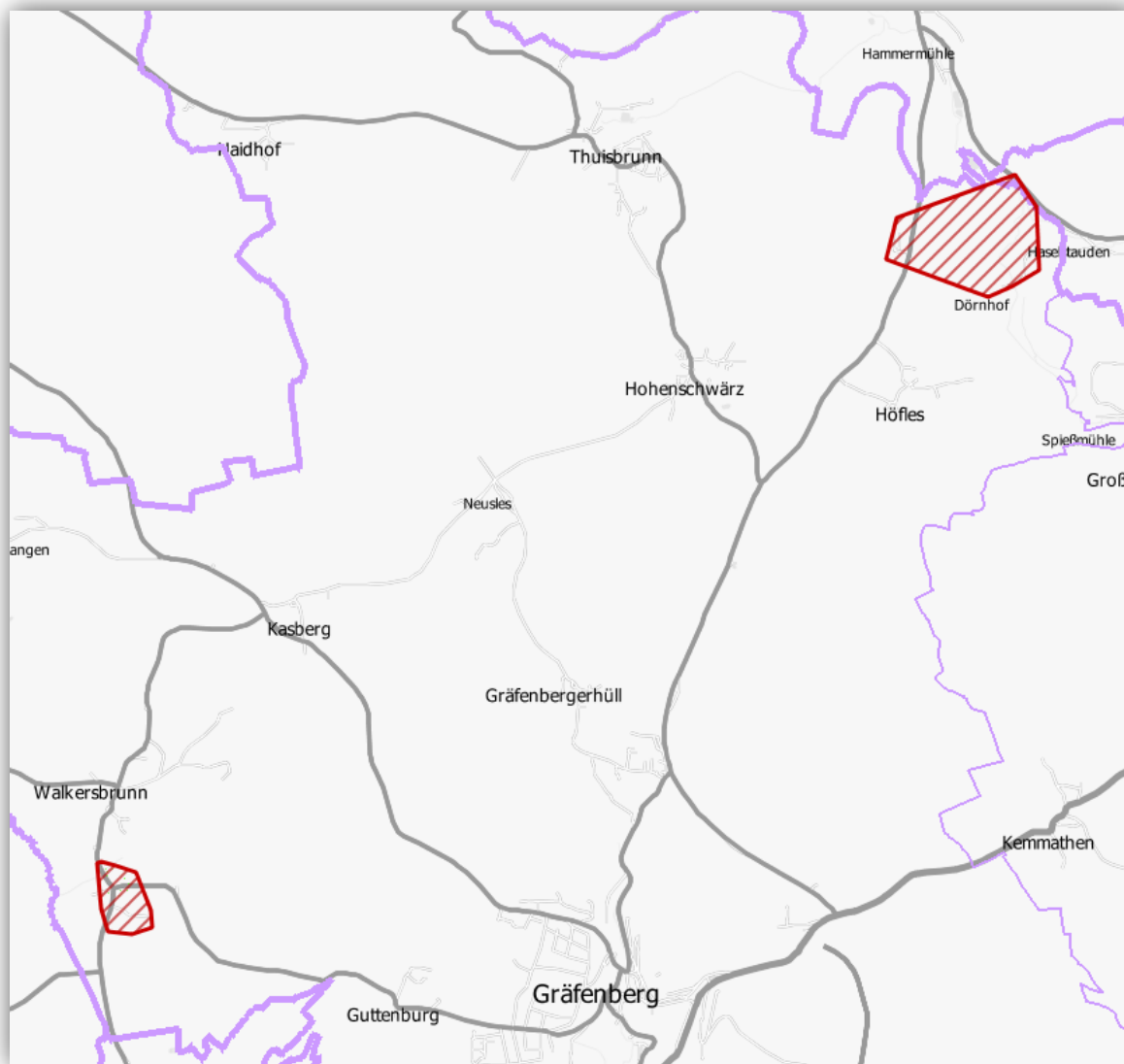
im Rahmen der Richtlinie zur Förderung des Aufbaus von Hochgeschwindigkeitsnetzen im Freistaat Bayern (Breitbandrichtlinie – BbR) vom 09.07.2014.

1. Die Stadt Gräfenberg hat ein vorläufiges Erschließungsgebiet, Gräfenberg Phase2, festgelegt. Das Erschließungsgebiet umfasst folgenden Ortsteil Walkersbrunn Süd und den Bereich Dörnhof mit Umspannwerk an der Staatsstr. 2191.
2. Die derzeitige Ist-Versorgung vor der Markterkundung ist in der folgenden Tabelle und den folgenden Karten dargestellt:

Tabelle der Ist-Versorgung: Stand vor der Markterkundung									
	<=15 Mbit/s Down / 1 Mbit/s Up			16 Mbit/s Down / 1 Mbit/s Up			>30 Mbit/s Down / 2 Mbit/s Up		
	ja	nein	zum Teil	ja	nein	zum Teil	ja	nein	zum Teil
Walkersbrunn Süd		x		x				x	
Bereich Dörnhof	x				x			x	

Datenquelle: Breitbandatlas und eigene Recherche

Gesamtübersichtskarte




Stadt Gräfenberg

**Gesamtübersicht vorläufiges
Erschließungsgebiet
Gräfenberg Phase 2**

Legende:

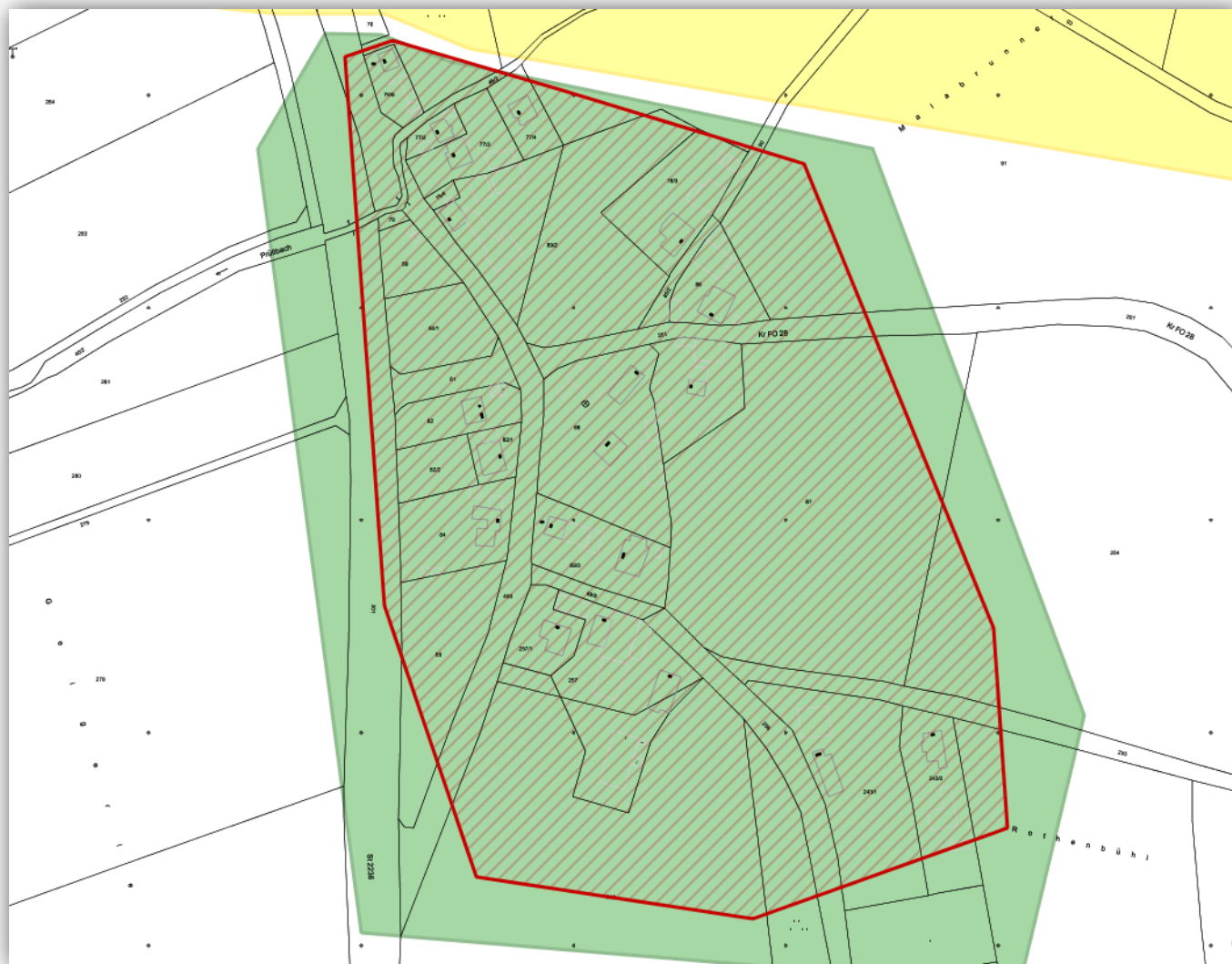
vorläufiges
Erschließungsgebiet



**Ist-Versorgung siehe
folgende Detailkarten
2a und 2b**

Datenquelle:

**Breitbandatlas und eigene
Recherche**



Stadt Gräfenberg

Detailkarte 2a:

Ortsteil: Walkersbrunn (Süd)

Anschlüsse: 20

Ist-Versorgung

Stand: vor Markterkundung


Legende:

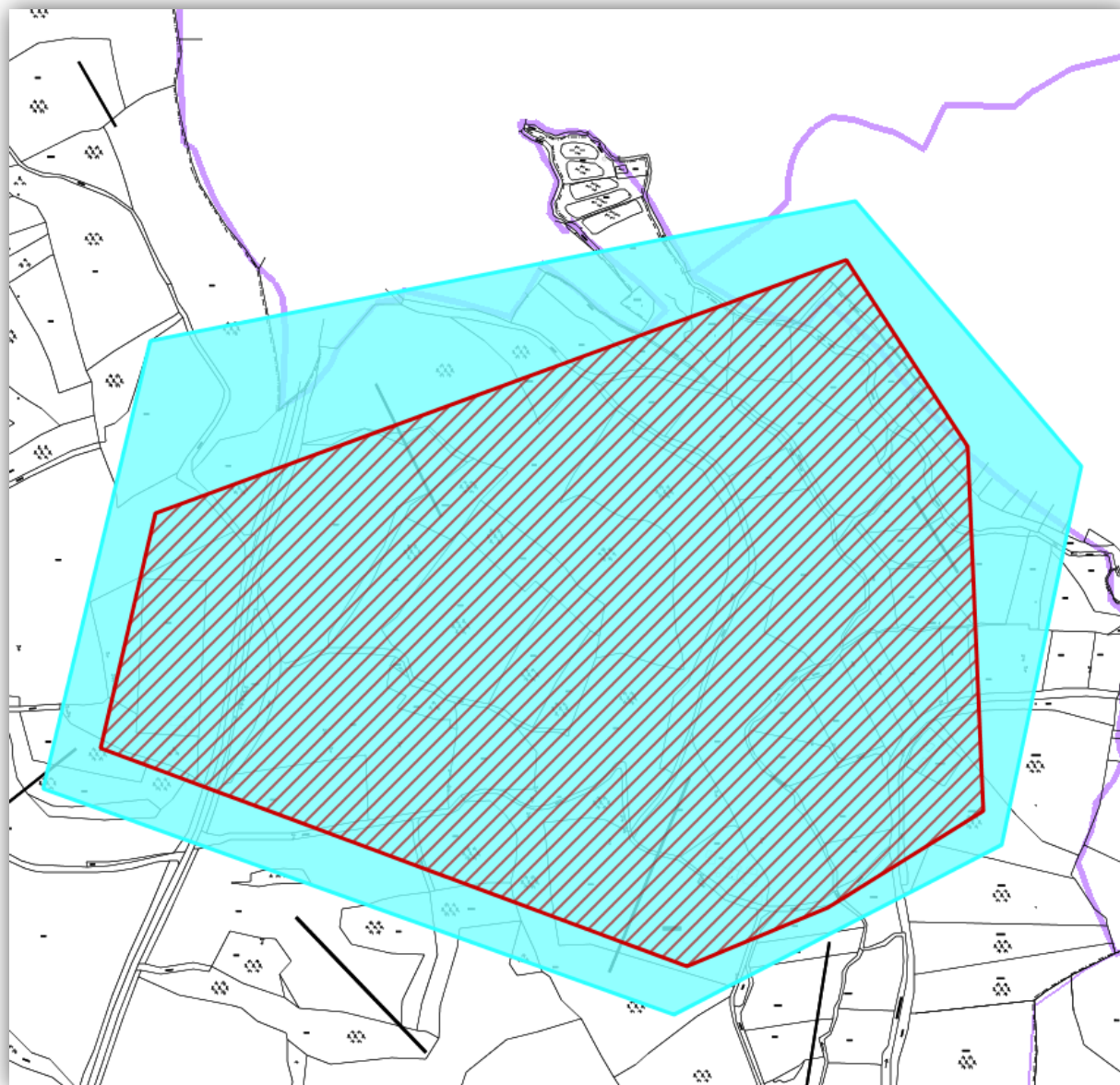
Bandbreiten in Down-/Upload

<=15 Mbit/s / 1Mbit/s 

16 Mbit/s / 1Mbit/s 

>=30 Mbit/s / 2 Mbit/s 

vorläufiges
Erschließungsgebiet 



Stadt Gräfenberg

Detailkarte 2b:

Bereich: Dörnhof und Umspannwerk

Anschlüsse: 7


Ist-Versorgung

Stand: vor Markterkundung

Legende:

Bandbreiten in Down-/Upload

≤ 15 Mbit/s / 1Mbit/s



16 Mbit/s / 1Mbit/s



≥ 30 Mbit/s / 2 Mbit/s



vorläufiges
Erschließungsgebiet

