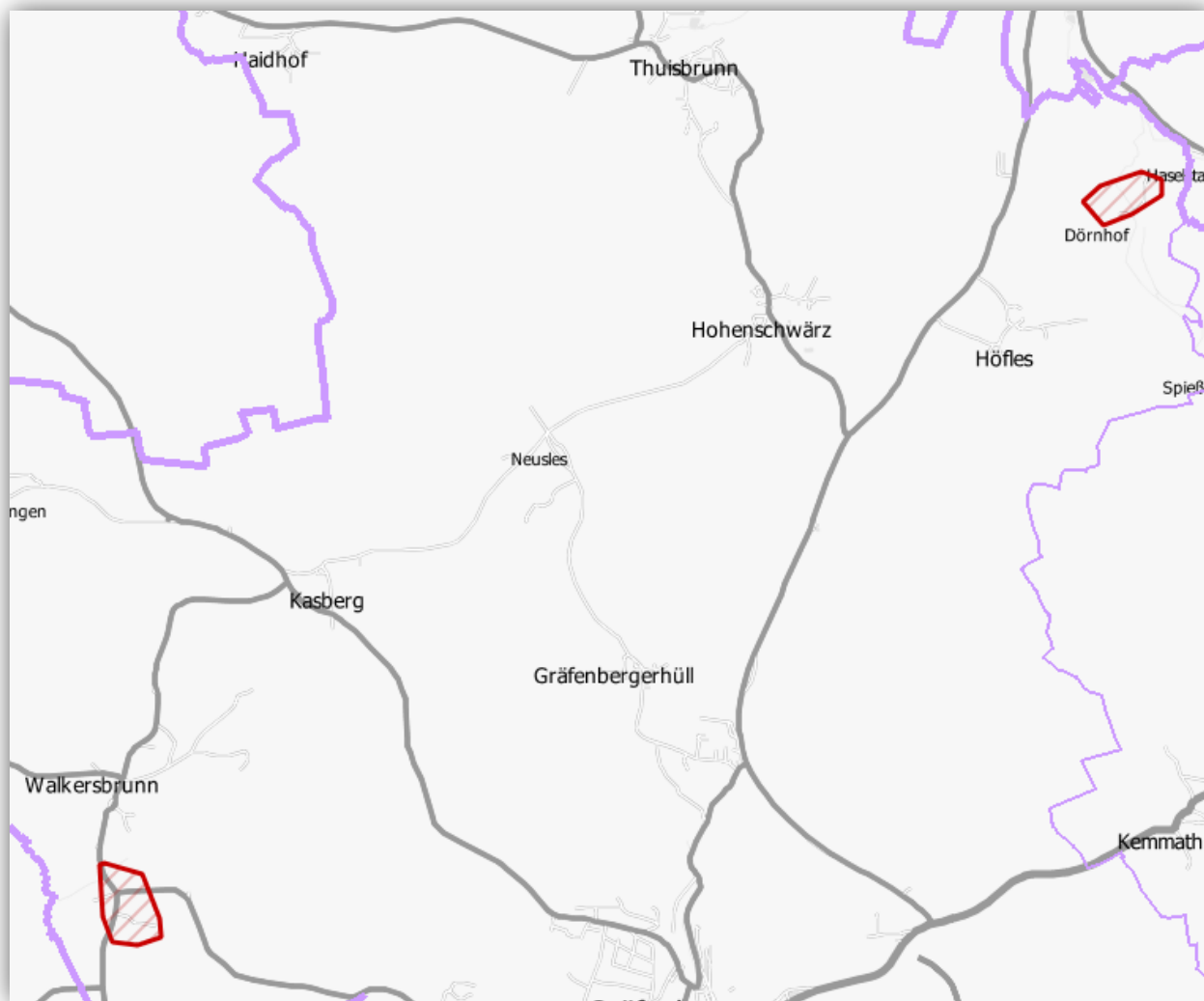


Vorläufiges Erschließungsgebiet vor der Markterkundung im Rahmen der Richtlinie zur Förderung des Aufbaus von Hochgeschwindigkeitsnetzen im Freistaat Bayern (Breitbandrichtlinie – BbR).

21.10.2016 | Stadt Gräfenberg, Kirchplatz 8, 91322 Gräfenberg

Gesamtübersichtskarte




Stadt Gräfenberg

Gesamtübersicht vorläufiges Erschließungsgebiet Gräfenberg Phase 2

Stand: Beginn Markterkundung

Legende:

vorläufiges Erschließungsgebiet 

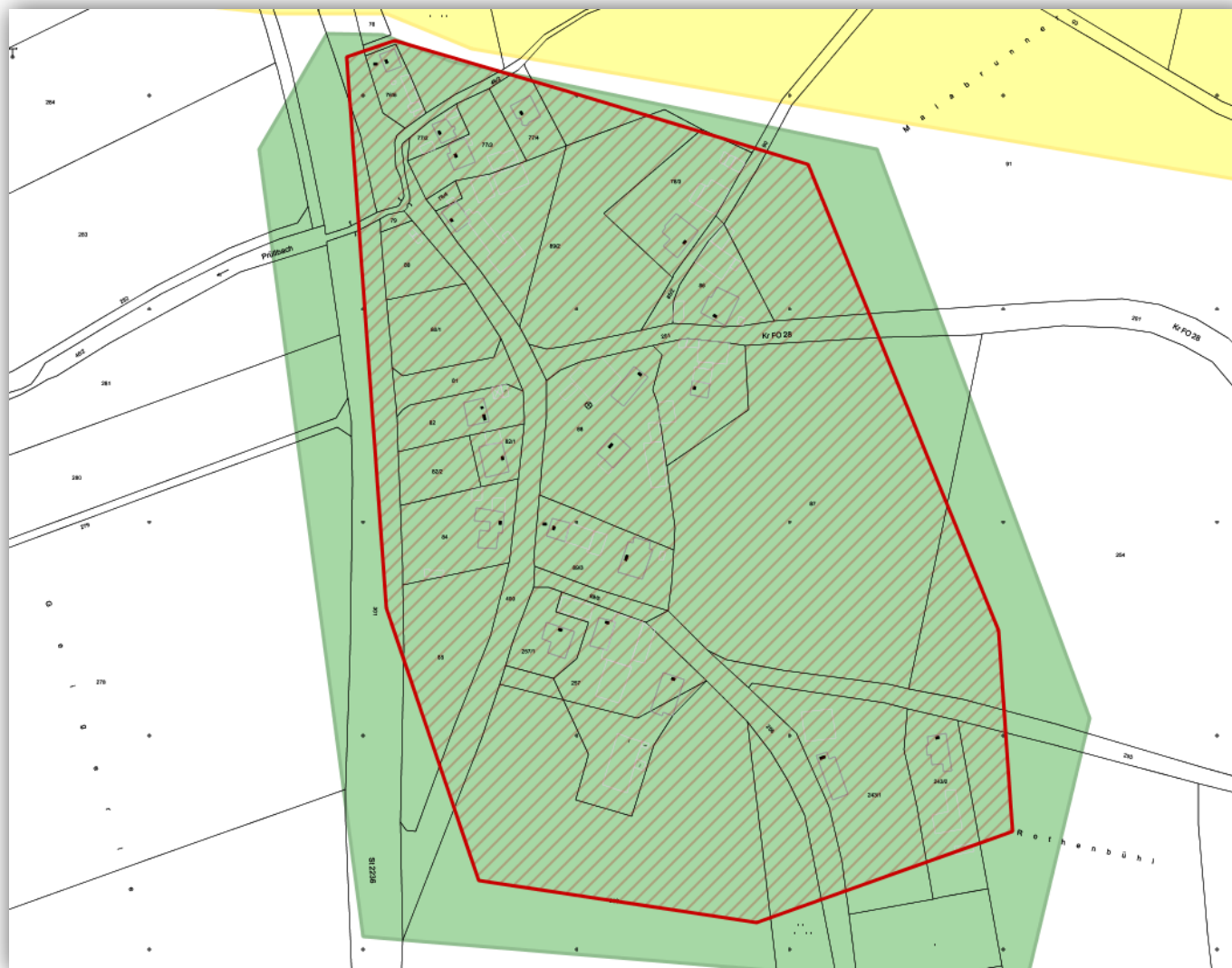
Ist-Versorgung siehe folgende Detailkarten 2a bis 2b

Datenquelle:

Breitbandatlas und eigene Recherche

Vorläufiges Erschließungsgebiet vor der Markterkundung im Rahmen der Richtlinie zur Förderung des Aufbaus von Hochgeschwindigkeitsnetzen im Freistaat Bayern (Breitbandrichtlinie – BbR).

21.10.2016 | Stadt Gräfenberg, Kirchplatz 8, 91322 Gräfenberg



Stadt Gräfenberg

Detailkarte 2a:

Ortsteil: Walkersbrunn (Süd)


Adressen: 20

Ist-Versorgung


Stand: vor Markterkundung

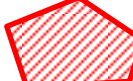
Legende:

Bandbreiten in Down-/Upload

≤ 15 Mbit/s / 1Mbit/s 

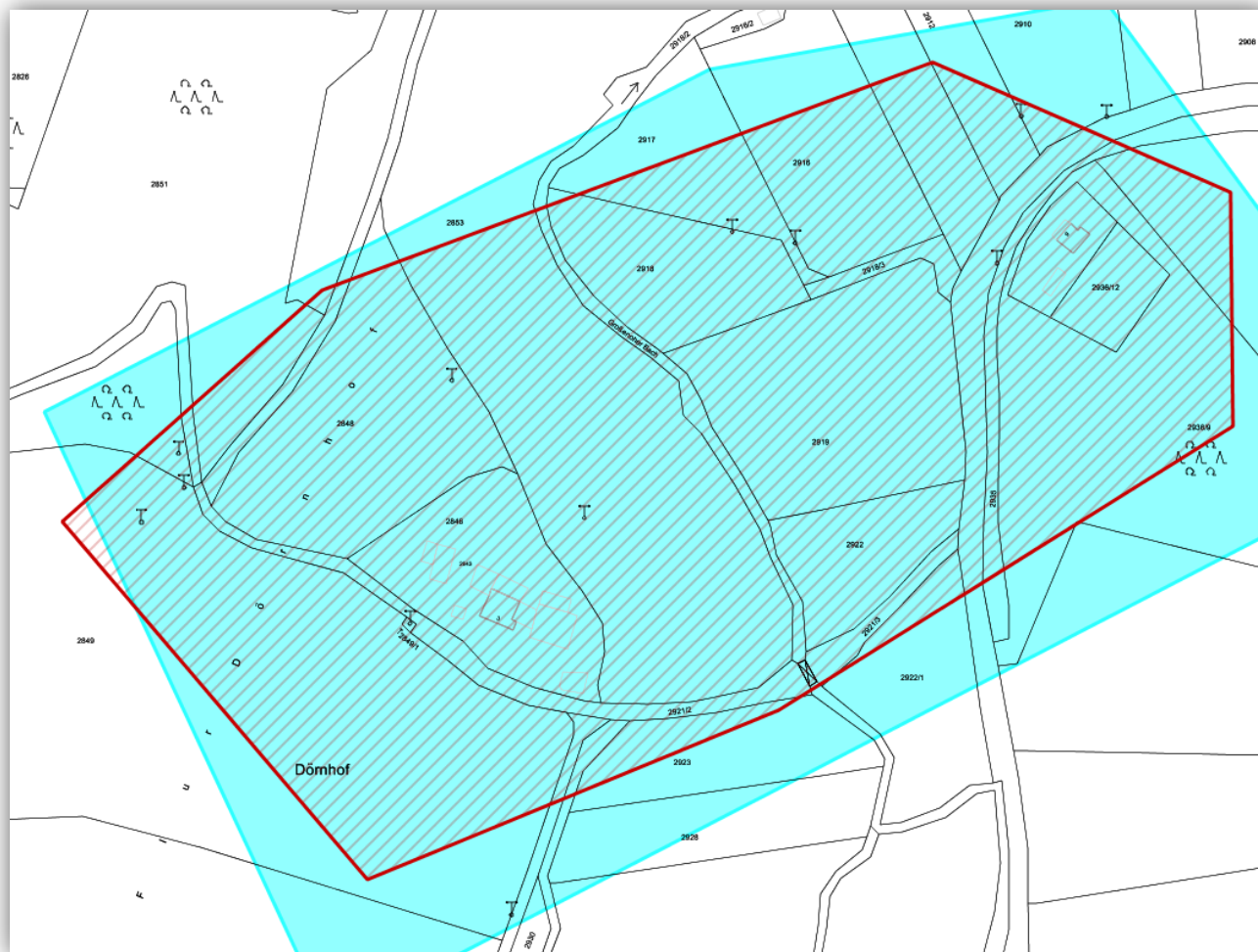
16 Mbit/s / 1Mbit/s 

≥ 30 Mbit/s / 2 Mbit/s 

vorläufiges Erschließungsgebiet 

Vorläufiges Erschließungsgebiet vor der Markterkundung im Rahmen der Richtlinie zur Förderung des Aufbaus von Hochgeschwindigkeitsnetzen im Freistaat Bayern (Breitbandrichtlinie – BbR).

21.10.2016 | Stadt Gräfenberg, Kirchplatz 8, 91322 Gräfenberg



Stadt Gräfenberg

Detailkarte 2b:

Ortsteil: Dörmhof

Adressen: 2

Ist-Versorgung

Stand: vor Markterkundung

Legende:

Bandbreiten in Down-/Upload

$\leq 15 \text{ Mbit/s} / 1 \text{ Mbit/s}$

$16 \text{ Mbit/s} / 1 \text{ Mbit/s}$

$\geq 30 \text{ Mbit/s} / 2 \text{ Mbit/s}$

vorläufiges
Erschließungsgebiet

