

### Bestandsaufnahme

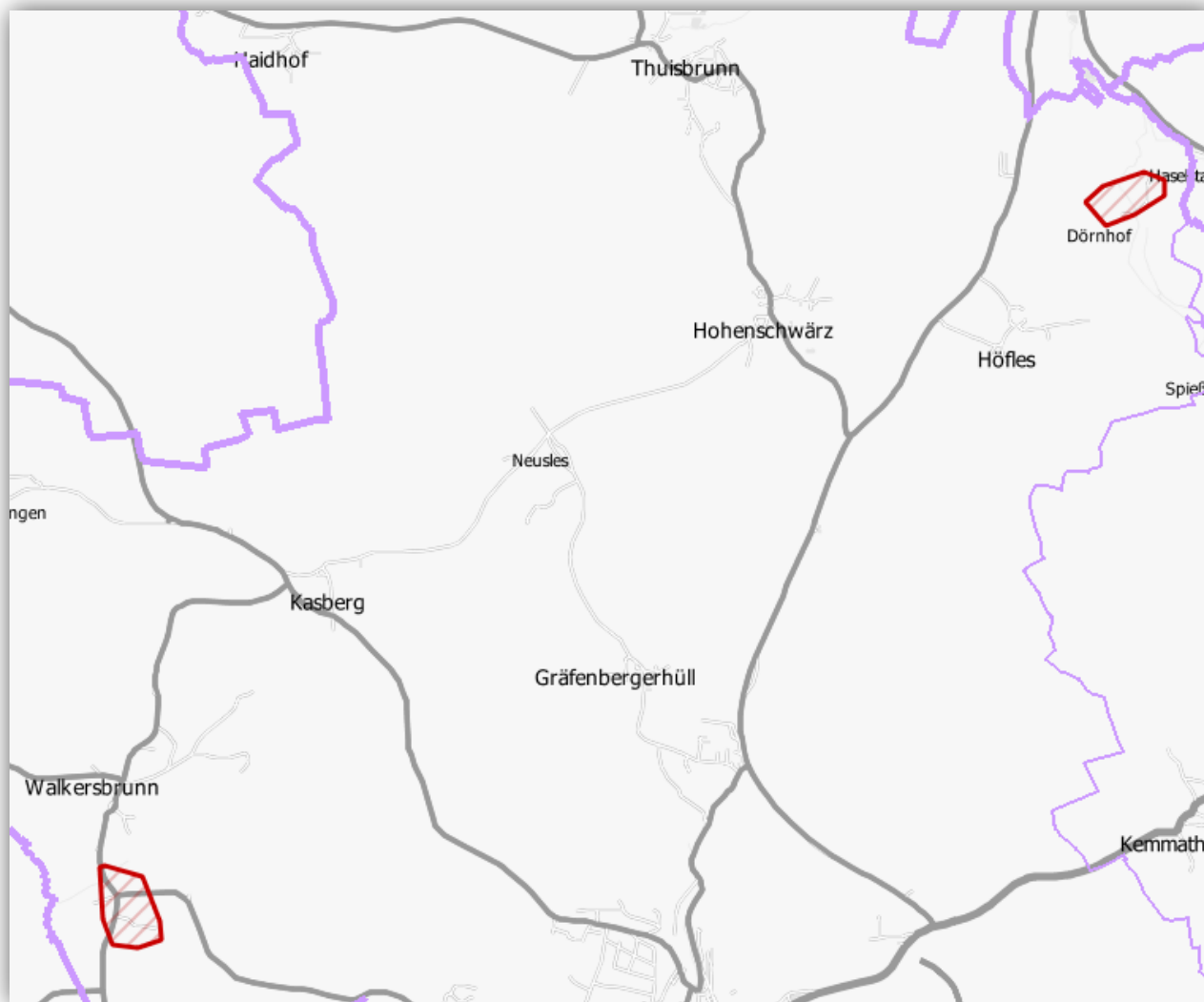
im Rahmen der Richtlinie zur Förderung des Aufbaus von Hochgeschwindigkeitsnetzen im Freistaat Bayern (Breitbandrichtlinie – BbR) vom 09.07.2014.

1. Die Stadt Gräfenberg hat ein vorläufiges Erschließungsgebiet, Gräfenberg Phase2, festgelegt. Das Erschließungsgebiet umfasst folgende Bereiche bzw. Ortsteile Walkersbrunn Süd und Dörnhof.
2. Die derzeitige Ist-Versorgung vor der Markterkundung ist in der folgenden Tabelle und den folgenden Karten dargestellt:

<b>Tabelle der Ist-Versorgung: Stand vor der Markterkundung</b>									
	<=15 Mbit/s Down / 1 Mbit/s Up			16 Mbit/s Down / 1 Mbit/s Up			>30 Mbit/s Down / 2 Mbit/s Up		
	ja	nein	zum Teil	ja	nein	zum Teil	ja	nein	zum Teil
Walkersbrunn Süd		<b>x</b>		<b>x</b>				<b>x</b>	
Dörnhof	<b>x</b>				<b>x</b>			<b>x</b>	

Datenquelle: Breitbandatlas und eigene Recherche

Gesamtübersichtskarte




**Stadt Gräfenberg**

**Gesamtübersicht vorläufiges  
Erschließungsgebiet  
Gräfenberg Phase 2**

**Legende:**

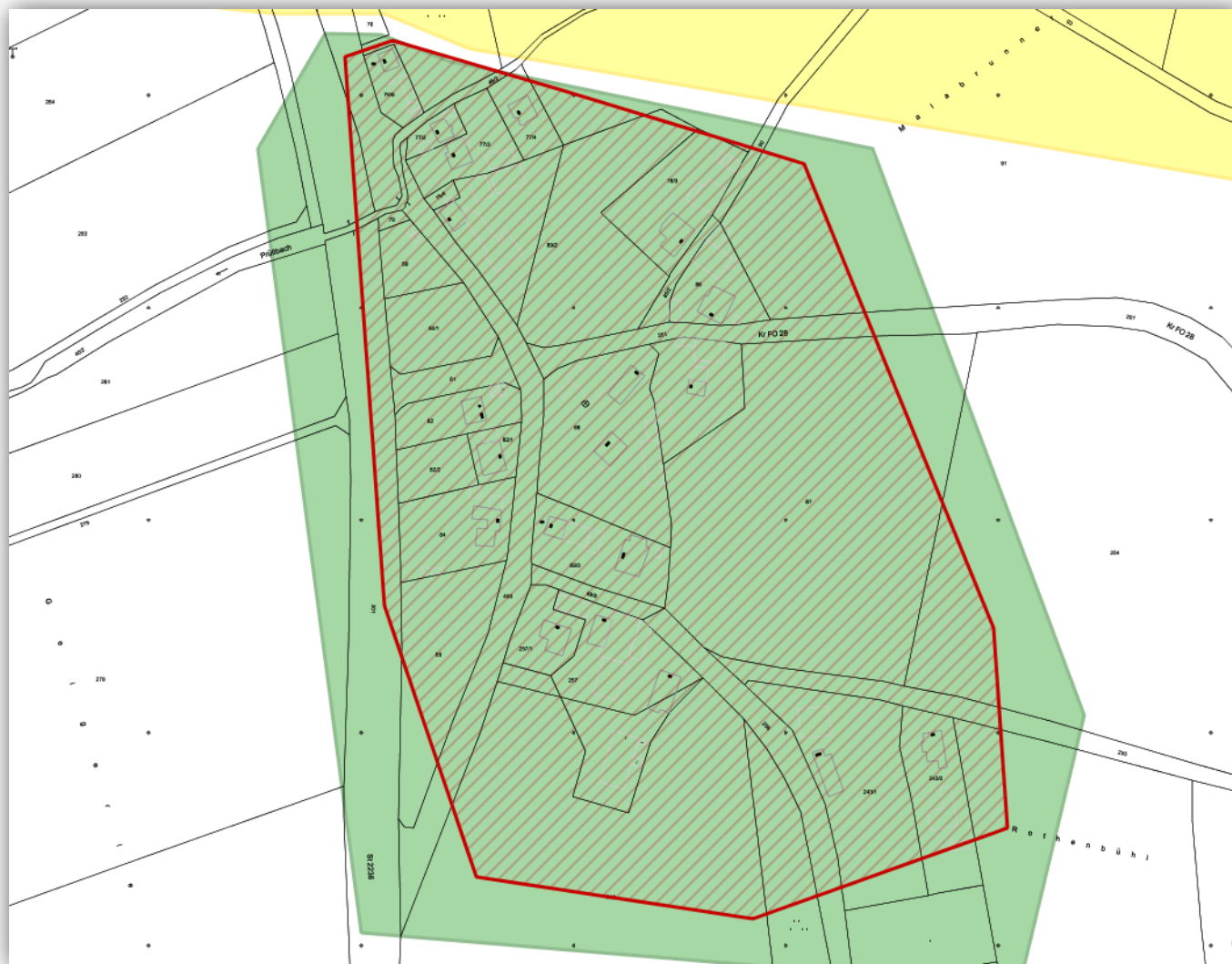
vorläufiges  
Erschließungsgebiet



**Ist-Versorgung siehe  
folgende Detailkarten  
2a bis 2b**

**Datenquelle:**

**Breitbandatlas und eigene  
Recherche**



### Stadt Gräfenberg

Detailkarte 2a:

Ortsteil: Walkersbrunn (Süd)

Adressen: 20

Ist-Versorgung

Stand: vor Markterkundung


Legende:

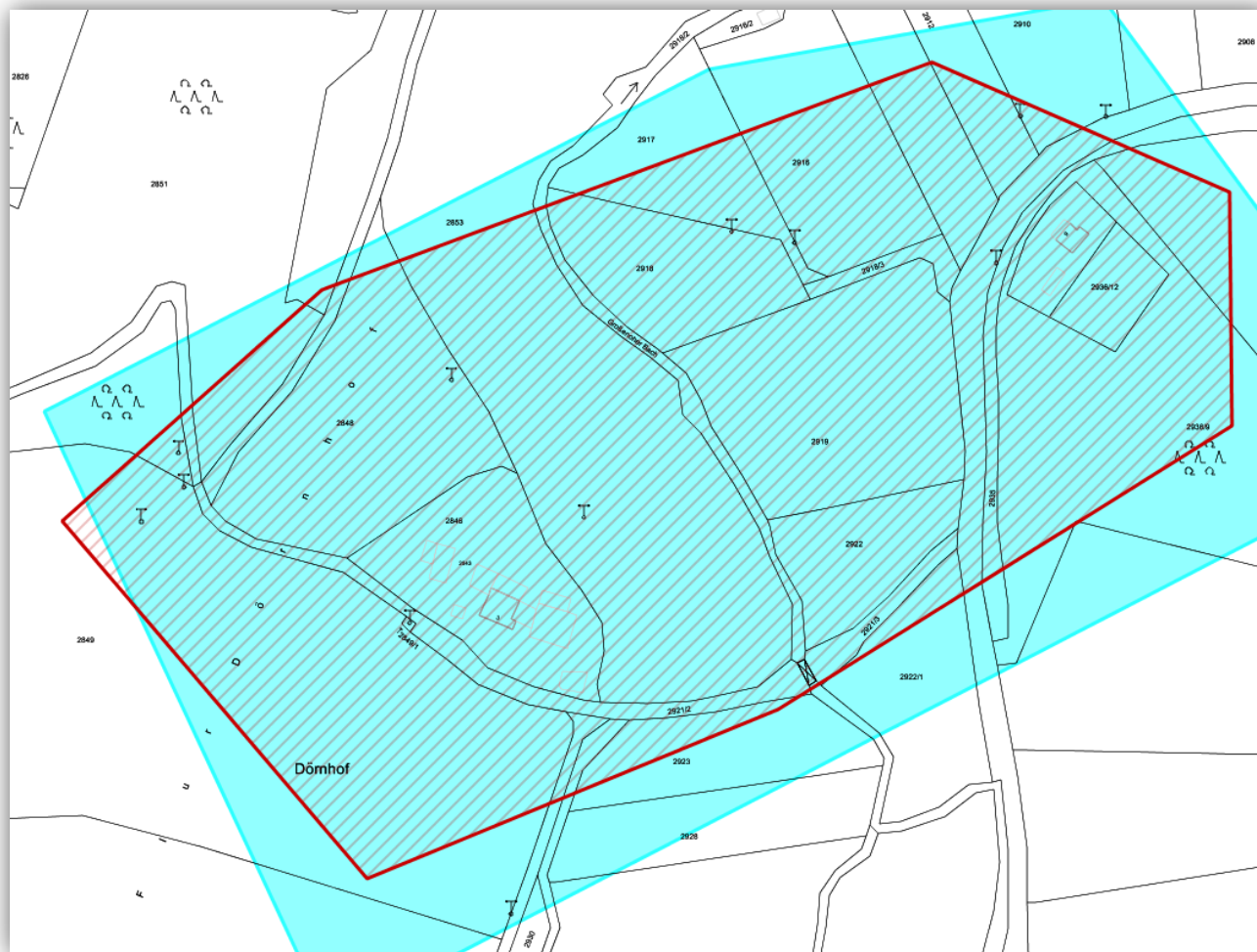
Bandbreiten in Down-/Upload

<=15 Mbit/s / 1Mbit/s 

16 Mbit/s / 1Mbit/s 

>=30 Mbit/s / 2 Mbit/s 

vorläufiges  
Erschließungsgebiet 



## Stadt Gräfenberg

Detailkarte 2b:

Ortsteil: Dörnhof

Adressen: 2


Ist-Versorgung

Stand: vor Markterkundung

Legende:

Bandbreiten in Down-/Upload

$\leq 15$  Mbit/s / 1Mbit/s



16 Mbit/s / 1Mbit/s



$\geq 30$  Mbit/s / 2 Mbit/s



vorläufiges  
Erschließungsgebiet

