Schnitt A - A´

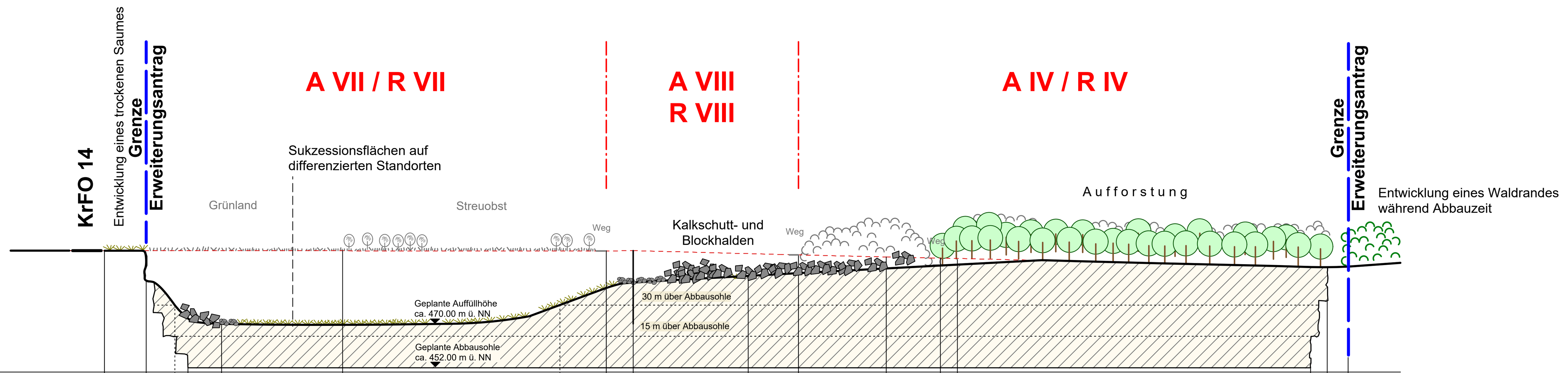

Abstand in Metern	Vorhandenes Gelände	Gelände nach Abbauende	Gelände nach Rekultivierung
0	508		
20		508	508
34		482	
40		452	
56			473
114			
217			482
240			
253	508		
308			494
332			
374	505		
400			
408			501
577		452	
585	500		
595			

Schnitt B - B´

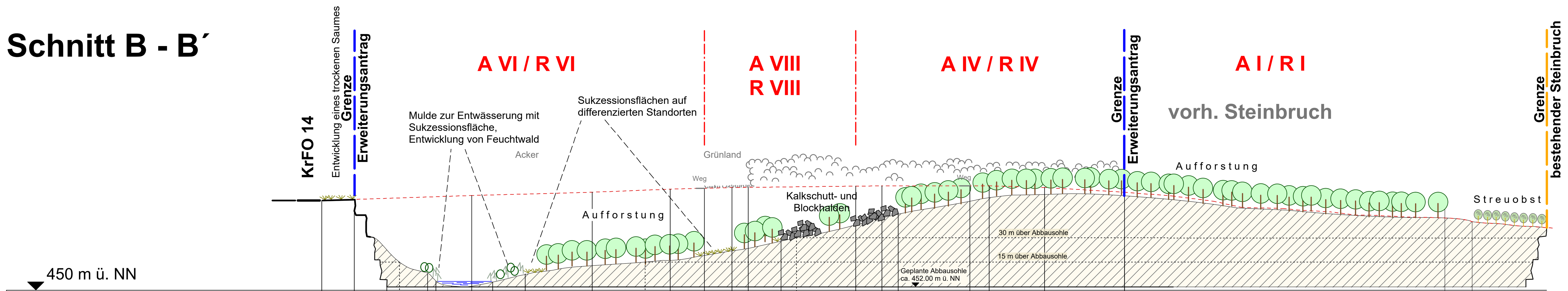

Abstand in Metern	Vorhandenes Gelände	Gelände nach Abbauende	Gelände nach Rekultivierung
0	506		
20		506	
40		452	
48			467
65			460
70			455
92	508		
105			455
125			460
166	510		
199			467
214	512		
235			
252	513		
262			
282			480
291			482
328			
344	514		
354			
398			
410	514		
444	513		505
493	510		496
689	494		
706			

Schnitt C - C´

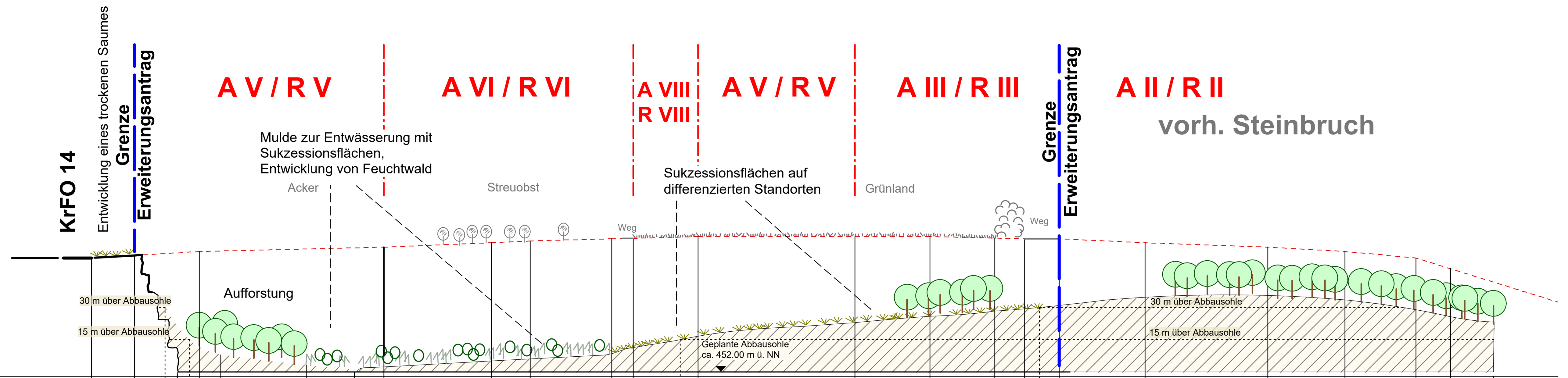

Abstand in Metern	Vorhandenes Gelände	Gelände nach Abbauende	Gelände nach Rekultivierung
0	505		
20		506	
34			482
40		452	
45	508		467
50			
60			460
100			455
122			452
136	510		
186	512		
204	513		
242	514		460
252			
274			467
282	515		
355			
390	515		
420			
434	514		
441			482
450			
490	512		
547	510		
583	508		
616	505		
632	500		
652			

Schnitt D - D´

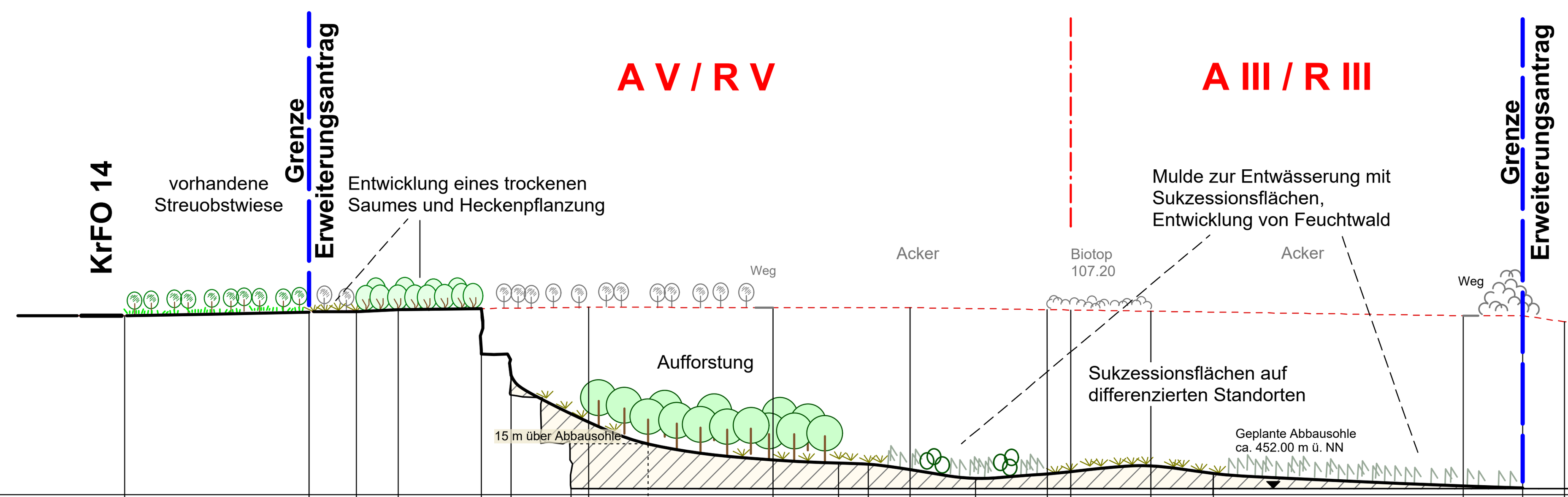

Abstand in Metern	Vorhandenes Gelände	Gelände nach Abbauende	Gelände nach Rekultivierung
0	510		
62			
78			
92	512		
120		512	
130			
150		452	
156	513		
176			467
218			
240			
250			460
264	513		
286			455
310			
318			
345			460
366			457
450	510		
470			452
484	508		
540	505		
554	503		
590	500		
605			

Bärnreuther + Deuerlein, Schotterwerk GmbH & Co.KG

Steinbruch Stadt Gräfenberg, Lkr. Forchheim

Geländeschnitte A - A', B - B', C - C', D - D'

maßstab: 1 : 2.000 bearbeitet: re / lb

datum: Juni 2017 ergänzt:

4

TEAM 4 Bauernschmitt • Enders
Landschaftsarchitekten + Stadtplaner PartGmbB
90491 nürnberg oedenberger str. 65 tel 0911/39357-0 fax 39357-99
www.team4-planung.de info@team4-planung.de

1150 / 350